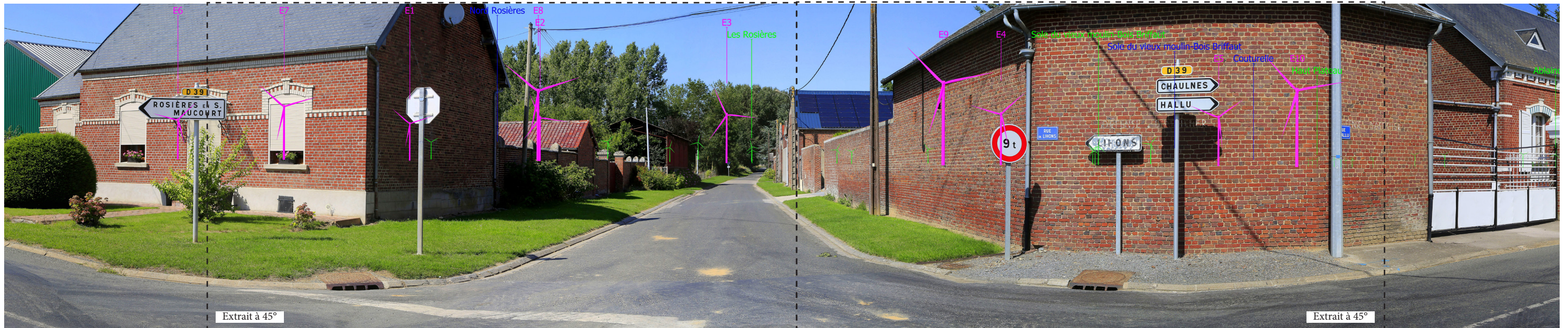


# Photomontage 08. Depuis le centre-bourg de Chilly - carrefour RD39 (panorama à 120°)



Photomontage avec les silhouettes des éoliennes - panorama à 120° (parcs existants, accordés, en instruction et projet)  
En rose : projet étudié, En bleu : parcs existants, En vert : parcs accordés, En jaune : parcs en instruction et déposés



Photomontage - panorama à 120° (parcs existants, accordés, en instruction et projet)



# Photomontage 08. Depuis le centre-bourg de Chilly - carrefour RD39 (extrait à 2 x 45° sur le projet)

## B-Photomontage



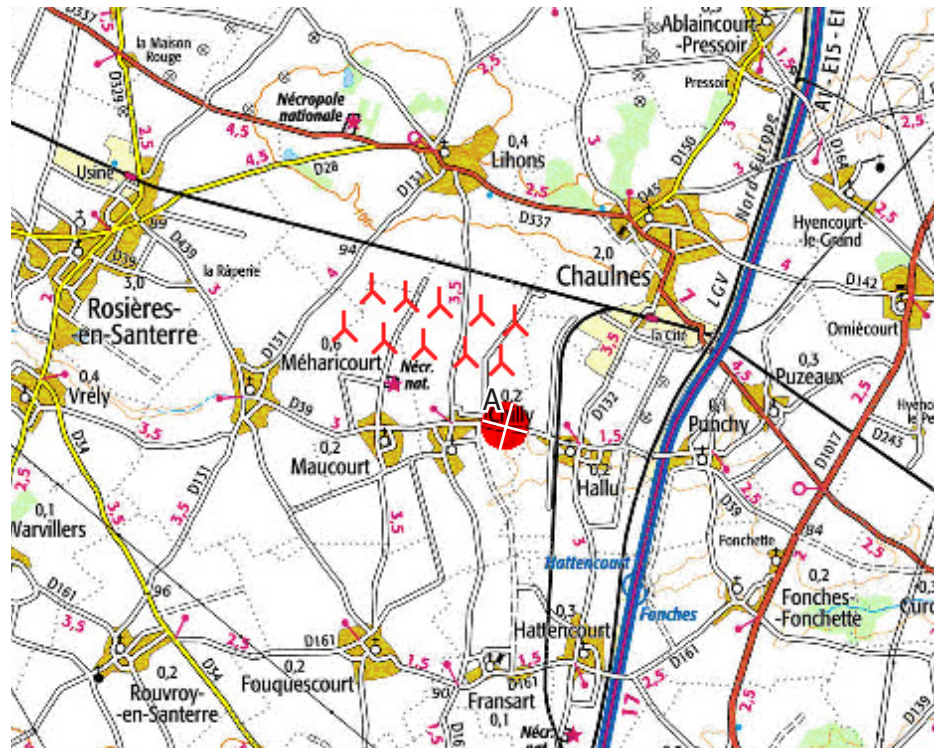
Photomontage représentant la perception terrain du projet en lisant l'image à une distance de 47,5 cm.



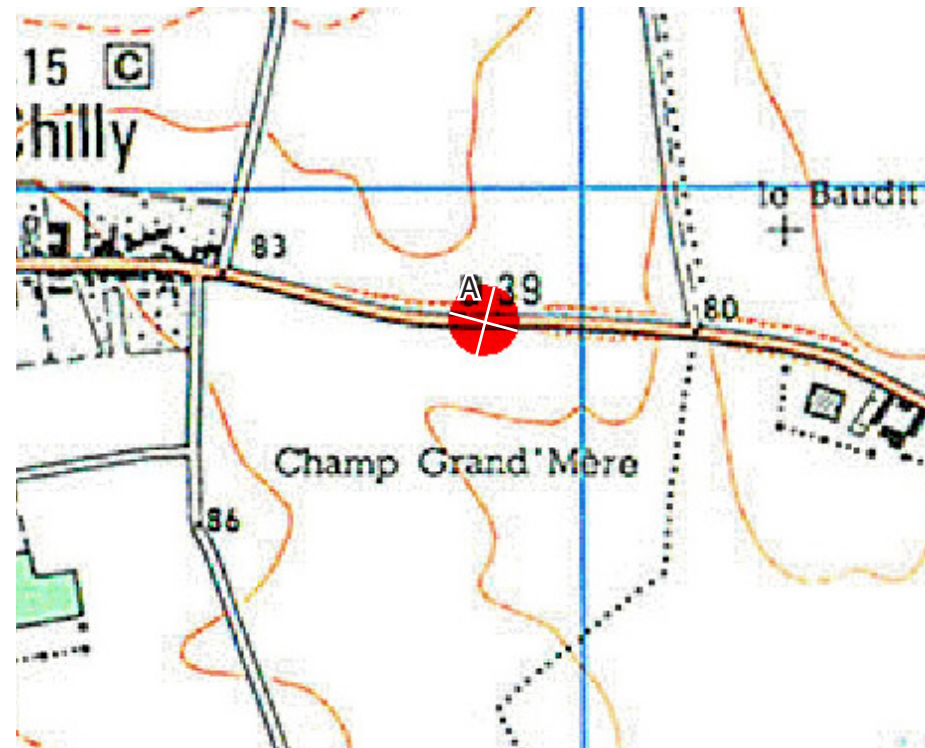




# Photomontage 09. Depuis la D38 entre Chilly et Hallu - Photomontage à 360°



Carte de localisation du photomontage sur scan 100 ou départemental (Sens de rotation du panorama : gauche à droite)



Carte de localisation du photomontage sur scan 25 (Sens de rotation du panorama : gauche à droite)

Périmètre d'étude	Immédiat
Localisation par rapport au projet	D38 entre Chilly et Hallu
Coordonnées en Lambert 93	X: 683863 Y: 6966240
Altitude du point de vue en mètre	85
Date et heure de la photographie	Je 22/08 16h15
Nombre d'éoliennes du projet visibles	10
Nom de l'éolienne la plus proche et distance approximative au point de vue	E10 : 815 m
Nom de l'éolienne la plus éloignée et distance approximative au point de vue	E1 : 2395 m

## Commentaire

Ce photomontage est réalisé sur la route RD39 entre les bourgs de Chilly et d'Hallu dans l'objectif d'illustrer les vues proches du projet depuis ces bourgs localisés au sud et au sud-est du projet à environ 1 km. Le projet s'inscrit dans le paysage éolien existant du Santerre, plateau de grandes cultures ponctué de boisements.

Le photomontage est réalisé dans un angle de 360° afin de rendre compte de la répartition des parcs autour de Chilly et d'Hallu. La vue est dégagée sur le plateau, avec des parcs proches à lointains, qui occupent la majorité de la vue à 360°, avec des parcs vers le nord (les parcs Nord Rosières, les Rosières, Sole du vieux moulin / Bois Briffaut, Ablaincourt), vers l'est (2 éoliennes de la Haute Borne, de Champs Serpette), vers le sud (Sucrierie, Santerre II, Côte Noire, Santerre, Bois Madame). La vue est plus fermée vers l'ouest avec la présence des boisements autour du bourg de Chilly.

Le projet est compris dans la vue vers le nord, majoritairement dans un angle déjà occupé par l'éolien. Il se lit en effet en avant-plan des parcs Nord Rosières et les Rosières, en étendant l'angle vers le sud. Il ajoute alors des éoliennes plus proches et de la densité dans la vue observée (10 éoliennes).

Cette perception proche du projet dans le plateau ouvert de grandes cultures induit la lecture d'éoliennes d'échelle supérieure à celle des autres composantes du paysage dans la vue vers le nord. Ses éoliennes sont d'échelle comparable à celle des éoliennes de la Haute Borne et de la Côte Noire présentes dans la vue vers le sud. Ce photomontage rend compte de la perception immédiate d'éoliennes au nord (projet), au nord-est (Haute Borne) et au sud (Haute Borne, Côte Noire), avec un effet d'encerclement par l'ajout du projet qui induit un **impact fort**.

Il est précisé que les éoliennes ont été reculées vers le nord par rapport au site étudié afin de s'éloigner des bourgs de Chilly et d'Hallu. Elles forment un parc à géométrie lisible en deux lignes parallèles de cinq éoliennes.

**Voir vues réelles d'un seul tenant du photomontage p 8 et 9 du carnet de photomontage 360° en développé complet.**

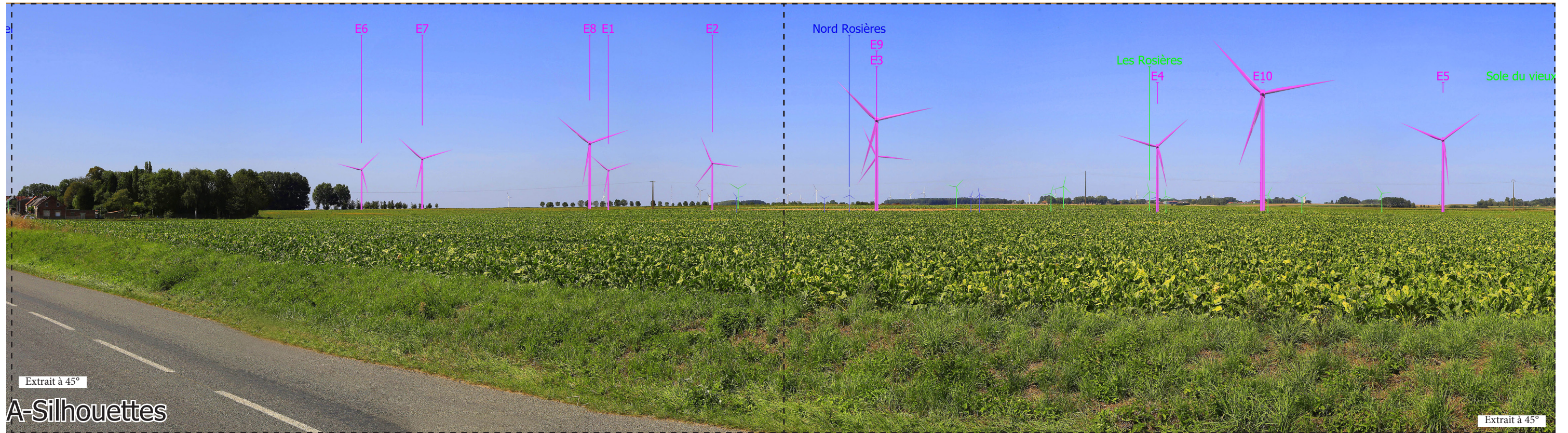


# Photomontage 09. Depuis la D38 entre Chilly et Hallu à 360°. Etat initial





# Photomontage 09. Depuis la D38 entre Chilly et Hallu à 360° (A : panorama 90° nord-ouest)



A-Silhouettes

Photomontage avec les silhouettes des éoliennes - panorama à 90° (parcs existants, accordés, en instruction et projet)

En rose : projet étudié, En bleu : parcs existants, En vert : parcs accordés, En jaune : parcs en instruction et déposés



A-Photomontage

Photomontage - panorama à 90° (parcs existants, accordés, en instruction et projet)



# Photomontage 09. Depuis la D38 entre Chilly et Hallu à 360° (B : panorama 90° nord-est) - Projet



Photomontage avec les silhouettes des éoliennes - panorama à 90° (parcs existants, accordés, en instruction et projet)

En rose : projet étudié, En bleu : parcs existants, En vert : parcs accordés, En jaune : parcs en instruction et déposés



Photomontage - panorama à 90° (parcs existants, accordés, en instruction et projet)



# Photomontage 09. Depuis la D38 entre Chilly et Hallu à 360° (C: panorama 90° sud-est)



C-Silhouettes

Photomontage avec les silhouettes des éoliennes - panorama à 90° (parcs existants, accordés, en instruction et projet)

En rose : projet étudié, En bleu : parcs existants, En vert : parcs accordés, En jaune : parcs en instruction et déposés



C-Photomontage

Photomontage - panorama à 90° (parcs existants, accordés, en instruction et projet)